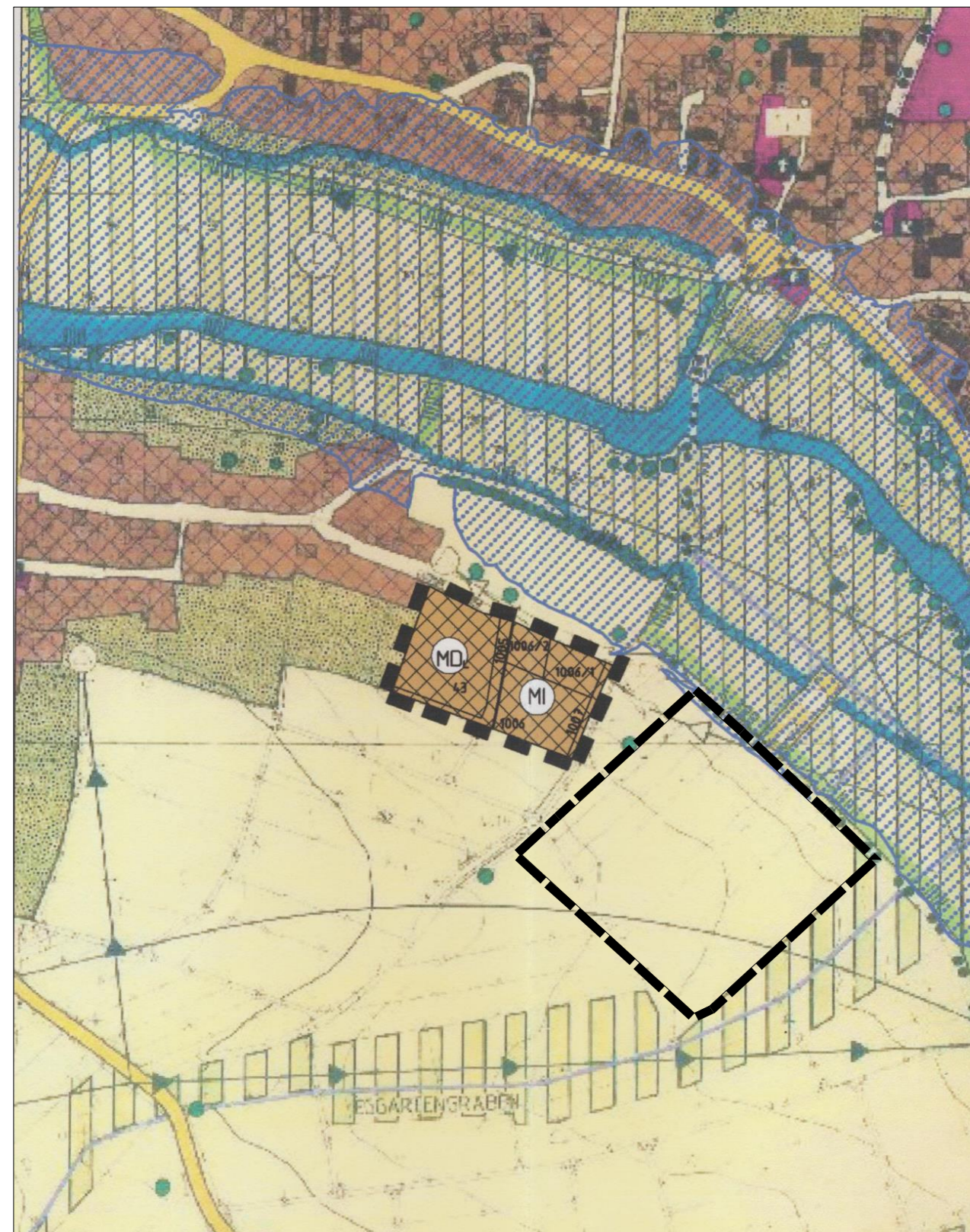


GEMEINDE GEROLFINGEN
4. ÄNDERUNG FLÄCHENNUTZUNGSPLAN IM BEREICH SOLARPARK AUFKIRCHEN

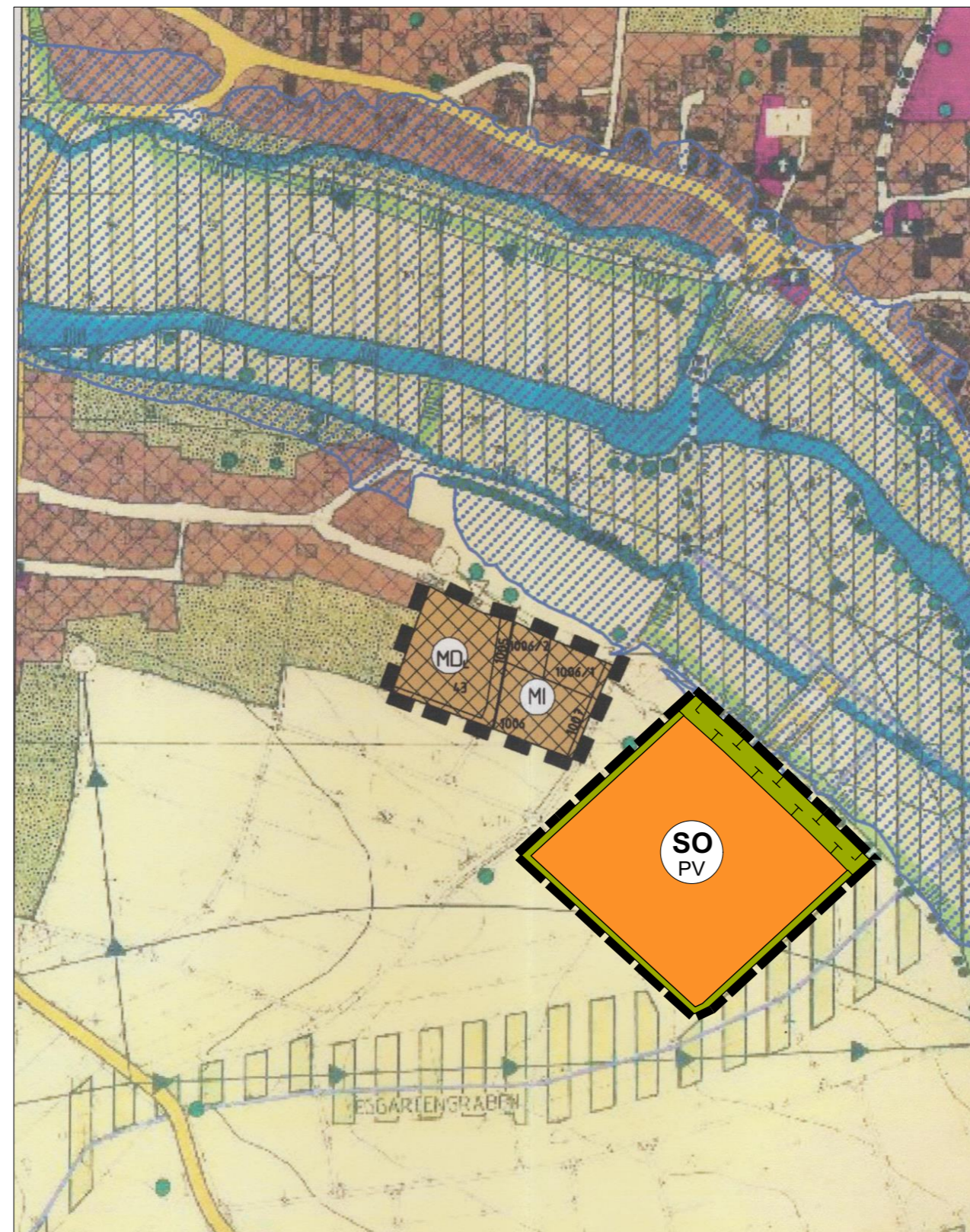
BESTAND WIRKSAMER FNP M 1:5.000



Kartengrundlage: 3. Änderung des rechtswirksamer Flächennutzungsplan vom 29.07.2011 (Scan der Papierfassung)

GEMEINDE GEROLFINGEN
4. ÄNDERUNG FLÄCHENNUTZUNGSPLAN IM BEREICH SOLARPARK AUFKIRCHEN

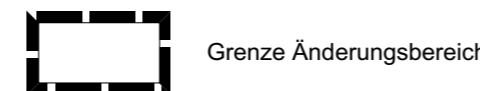
PLANUNG ÄNDERUNGSBEREICH M 1:5.000



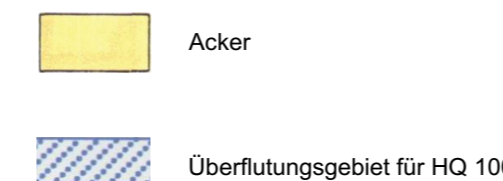
Kartengrundlage: 3. Änderung des rechtswirksamer Flächennutzungsplan vom 29.07.2011 (Scan der Papierfassung)

GEMEINDE GEROLFINGEN
4. ÄNDERUNG FLÄCHENNUTZUNGSPLAN IM BEREICH SOLARPARK AUFKIRCHEN


LEGENDE



Bestand (Auszug)



Planung



GEMEINDE GEROLFINGEN
4. ÄNDERUNG FLÄCHENNUTZUNGSPLAN IM BEREICH SOLARPARK AUFKIRCHEN

VERFAHRENSVERMERKE

Der Gemeinderat hat in der Sitzung vom die 4. Änderung des Flächennutzungsplanes beschlossen. Der Aufstellungsbeschluss wurde am ortsüblich bekannt gemacht.

Die Behörden und sonstigen Träger öffentlicher Belange wurden gem. § 4 Abs. 1 BauGB am unterrichtet und zur Äußerung aufgefordert.

Die frühzeitige Beteiligung der Öffentlichkeit gemäß § 3 Abs. 1 BauGB für den Vorentwurf der 4. Änderung des Flächennutzungsplanes hat durch Auslage vom bis stattgefunden.

Zum Entwurf der 4. Änderung des Flächennutzungsplanes in der Fassung vom wurden die Behörden und sonstigen Träger öffentlicher Belange gemäß § 4 Abs. 2 BauGB in der Zeit vom bis beteiligt.

Der Entwurf der 4. Änderung des Flächennutzungsplanes in der Fassung vom wurde mit Begründung gemäß § 3 Abs. 2 BauGB in der Zeit vom bis öffentlich ausgelegt. Die Auslegung wurde eine Woche vorher bekannt gemacht.

Die Gemeinde hat mit Beschluss des Gemeinderates vom die 4. Änderung des Flächennutzungsplanes in der Fassung vom festgestellt.

(Siegel) Gemeinde Gerolfingen, den

.....
Karl Fickel
Erste Bürgermeister

Das Landratsamt Ansbach hat die 4. Änderung des Flächennutzungsplanes mit Bescheid vom gemäß § 6 BauGB genehmigt.

Ausgefertigt

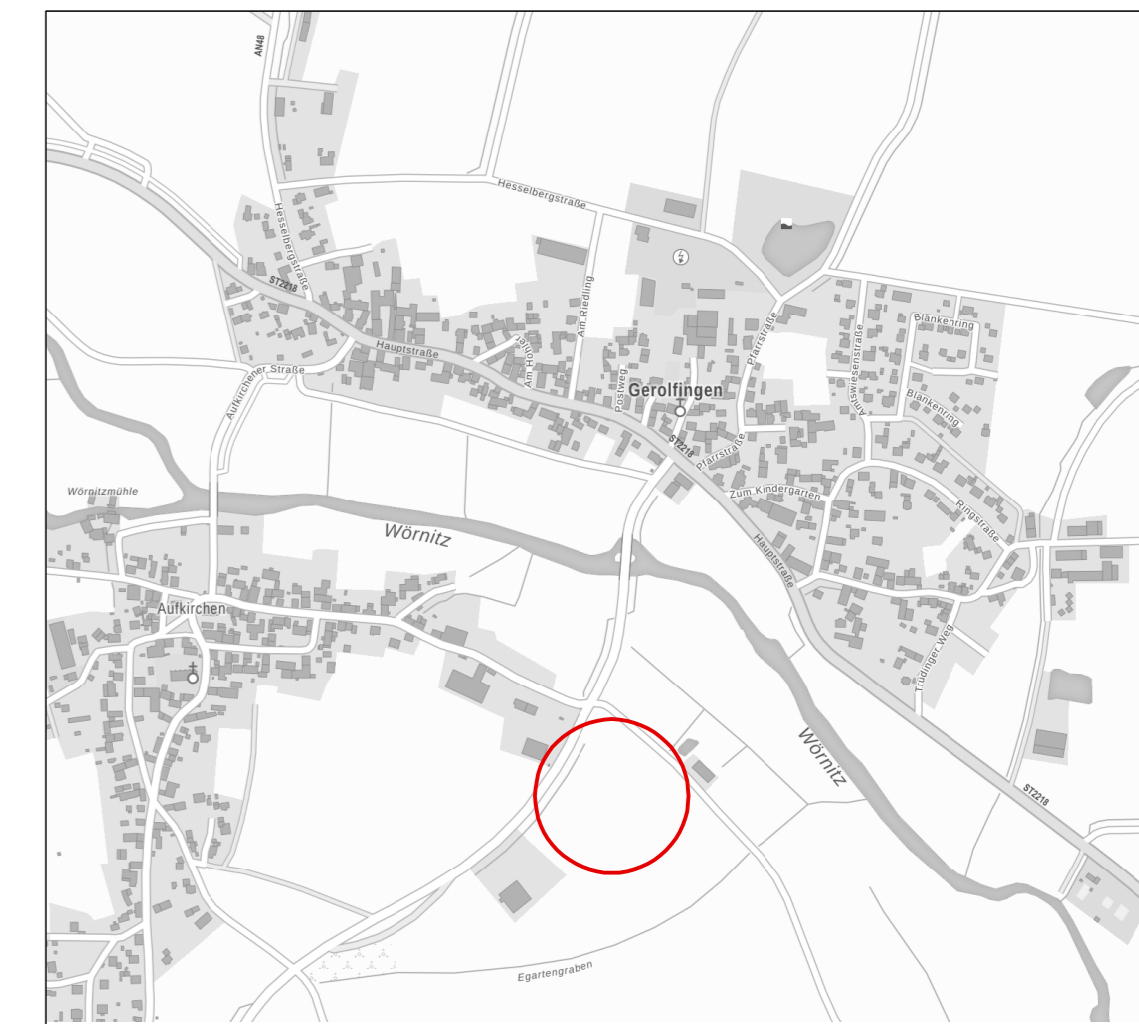
(Siegel) LRA Ansbach, den

Der Erteilung der Genehmigung des Flächennutzungsplanes wurde am gemäß § 6 Abs. 5 BauGB ortsüblich bekannt gemacht. Der Flächennutzungsplan ist damit wirksam in Kraft getreten.

(Siegel) Gemeinde Gerolfingen, den

.....
Karl Fickel
Erste Bürgermeister

GEMEINDE GEROLFINGEN
4. ÄNDERUNG FLÄCHENNUTZUNGSPLAN IM BEREICH SOLARPARK AUFKIRCHEN



Geobasisdaten © Bayerische Vermessungsverwaltung

VORENTWURF

Stand: 02.07.2019

Maßstab: 1 : 5.000

Bearbeiter: mw/cz

TEAM 4 Bauernschmitt • Enders • Wehner

Landschaftsarchitekten + Stadtplaner PartGmbH
90491 nürnberg oedenberger str. 65 tel 0911/39357-0 fax 39357-99
www.team4-planung.de info@team4-planung.de

